
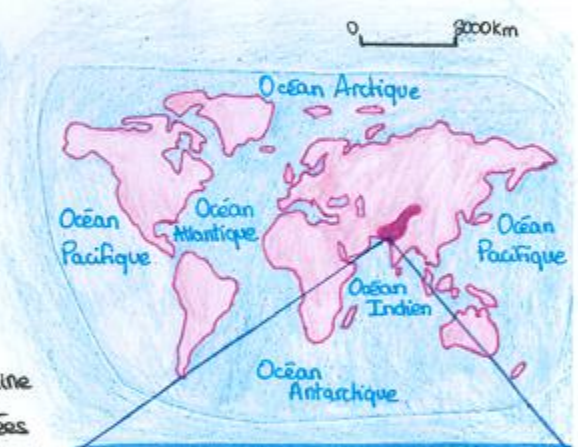


# LE PAKISTAN et le SIND



Inondations,  
canicules et crises:  
le Pakistan est en **DANGER**

- Principaux acteurs :
- UNICEF
  - Banque Mondiale
  - USAid
  - Laura Mills (pour Amnesty International)



## I Les conséquences des dérèglements climatiques

- submersions
- zones sinistrées en 2012
- montée du niveau de la mer
- salinisation des sols
- risque de rupture des glaciers
- anciennes terres fertiles
- aridifications, moussons
- terres agricoles et zones de bétail détruits
- afflux de réfugiés climatiques
- trajectoire de la famille Ali
- déplacement des 9 millions de réfugiés

## II Nombreux problèmes d'hygiène, pauvreté importante, crise alimentaire

- quartiers en maison de torchis
- zone touchée par la crise alimentaire et la malnutrition aigue des enfants
- zones contaminées (eau) par bactérie → développement des maladies diarrhéiques
- camps de déplacés



## III Aide de l'UNICEF, endettement et prêts

- arrêt de l'aide américaine
- réduction des terres cultivées
- eaux saumâtres du LBOD
- prêts
- augmentation de la vulnérabilité économique
- Aide de l'UNICEF
- UNICEF fabrique un puit
- centre de santé
- système de servage
- écoles
- écoles fermées
- taux de scolarisation faibles
- Mariages forcés filles mineures
- 950 millions de prêts
- programme de reconstruction



Thibault 4°C

# pakistan



2022 : Les ravages climatiques perdurent et la lutte pour la survie continue.

## Vue générale du Pakistan:

- AYS Pays limitrophes
- REGION Régions
- Ville
- Capitale
- 7 Dotationnelle : Sindh, Balouchistan
- Mer d'Oman
- Autoroute
- Fleuve Indus
- Écoles des régions
- Risque de rupture des glaciers
- Montée du niveau de la mer

## D) 2022 : Ravages climatiques sur les glaciers...

- Zones sèches en 2022
- Submersions
- Texas devenus inhabitables
- Variations de crues de l'Indus
- Aridification des sols
- Moussons
- Salinisation des terres

## D) ... une crise et des peuples vulnérabilisés et contraints à l'exode :

- Afflux de réfugiés climatiques
- Agencement Sindh, Balouchistan
- 8 millions de réfugiés déplacés
- Trajectoire d'Alé


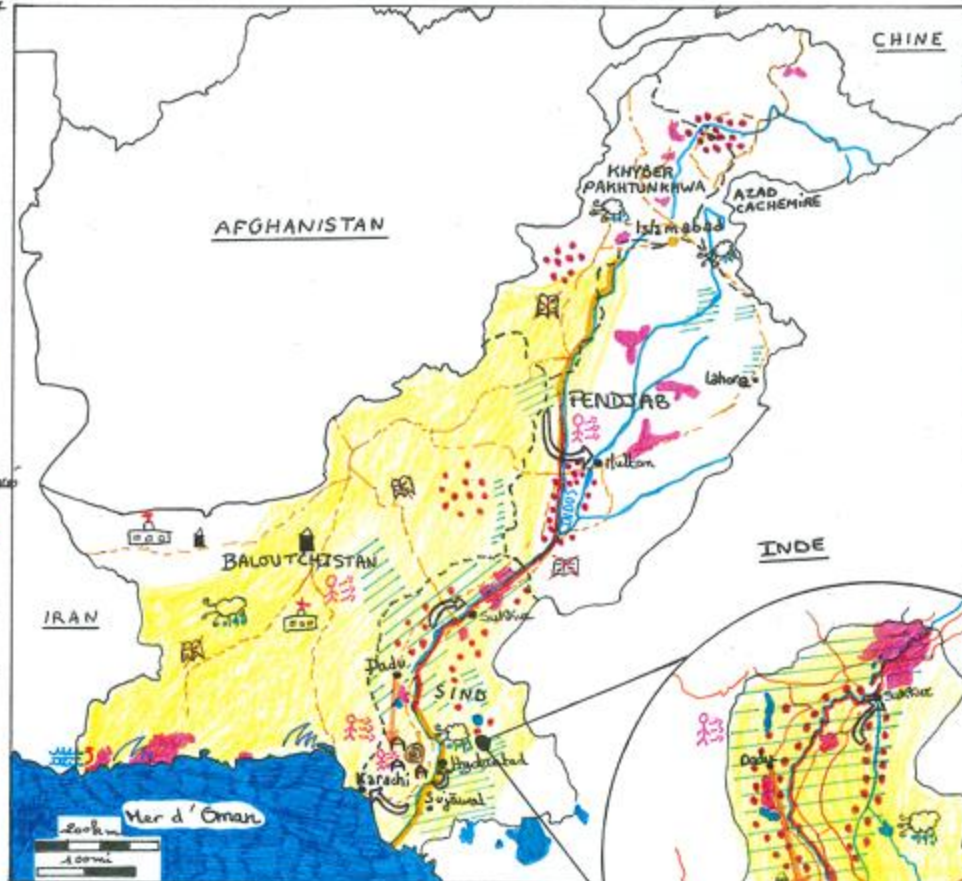
## D) L'accès et la gestion de l'eau potable : des conséquences sur la santé publique :

- Eau contaminée E. coli
- Pas d'accès à l'eau courante
- Précarité
- Contre de santé
- Problème d'assainissement : manque d'investissement du gouvernement.
- Développement de la maladie diarrhéique

## D) Des écoles pour l'avenir subsistent malgré les aides :



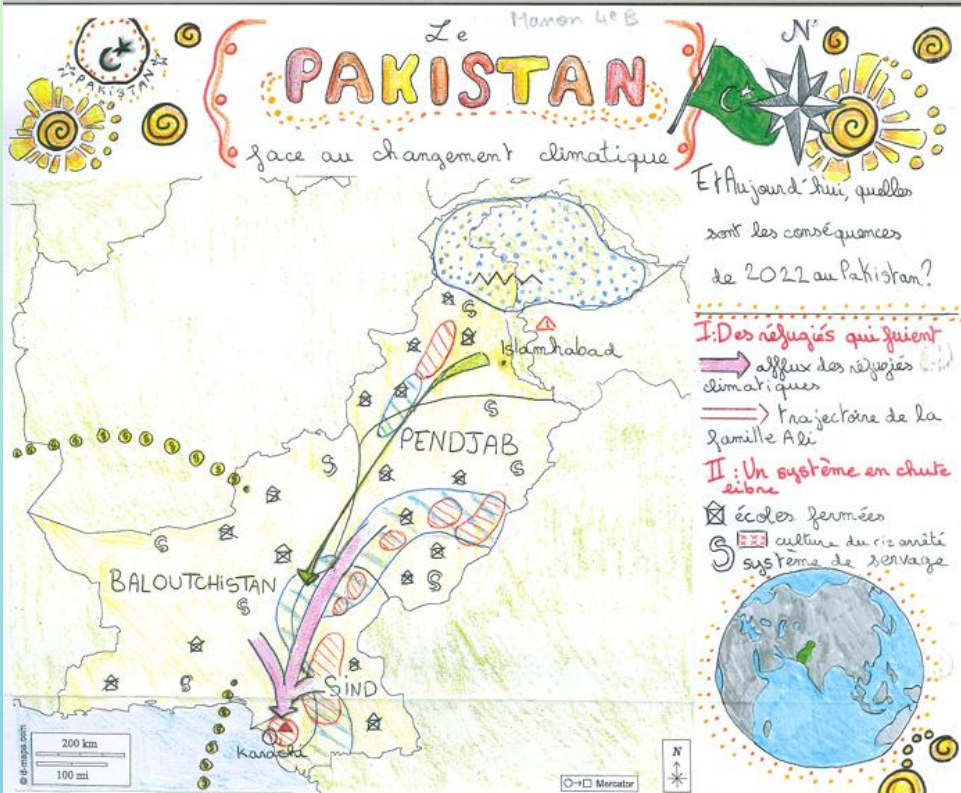
- Écoles fermées
- Avec aide de l'UNICEF ou ATPE
- École de filles



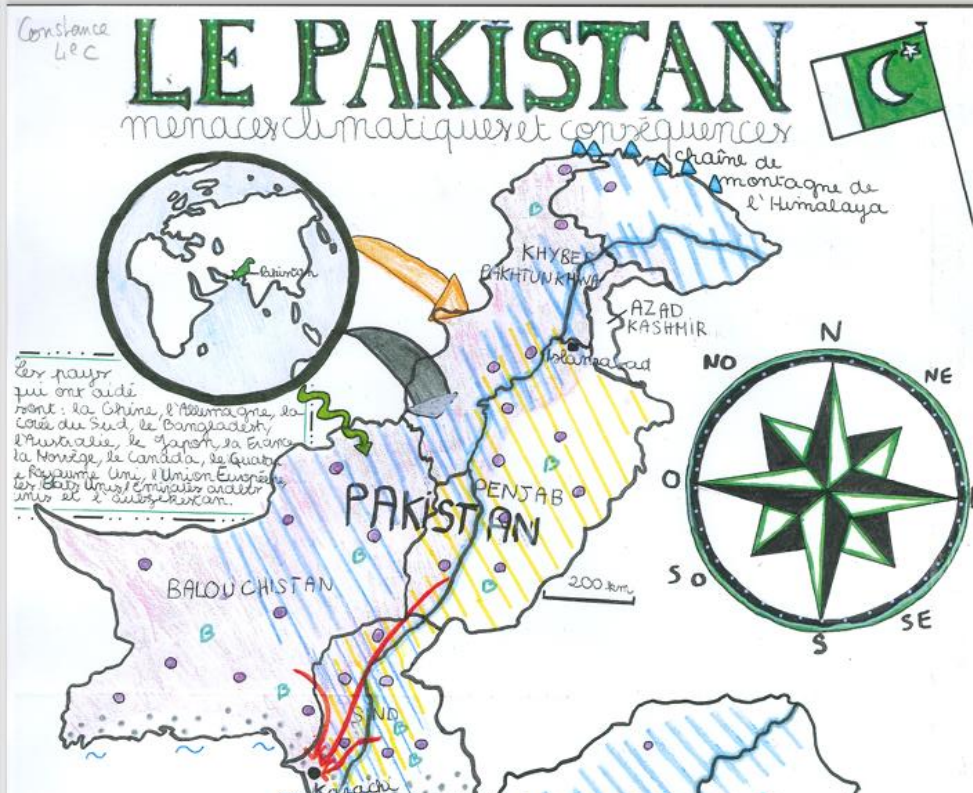
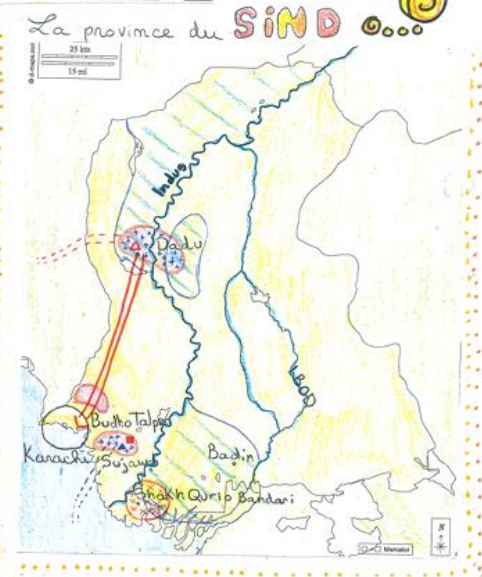
A la campagne les filles mineures sont mariées de force et les pays sclérosés.

Pourtant la scolarisation féminine permettrait de réduire le poids de l'endettement.



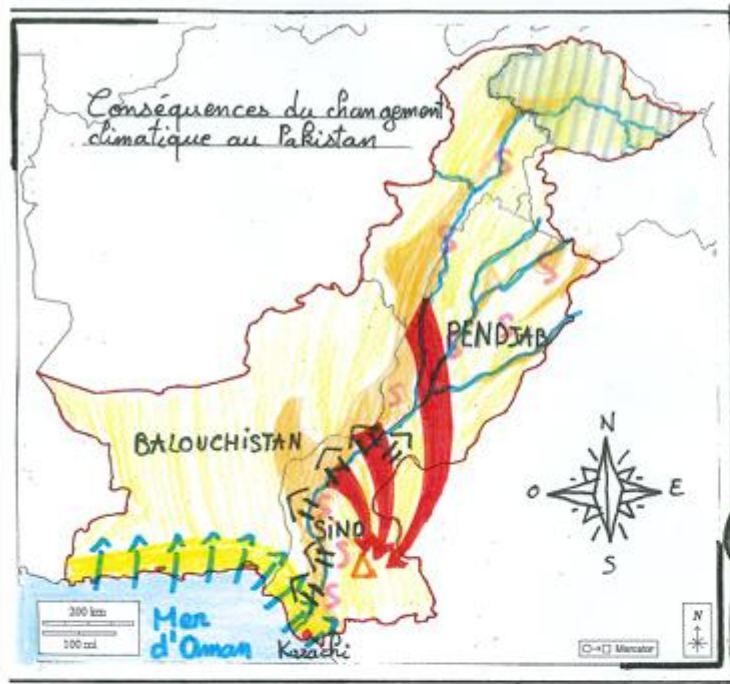


- ### III: Système hydrologique et inondations
- zones inondées en 2022
  - zones glaciaires
  - risque de rupture des glaciers de l'Himalaya
- IV: Des villes et bidonvilles qui s'agrandissent**
- aires urbaines
  - Sindhabad (carte du Sindh)
  - Sindhabad (carte du Pakistan)
- V: Des centres et appuis d'aide pour reconstruire le Pakistan**
- LBOD Left Bank Outfall Drain (canal)
  - ==== aide de l'UNICEF en ATPE
  - ===== aide de l'USAID en ATPE
  - investissements du gouvernement
  - prêts
  - ▲ prêt financé par l'UNICEF
  - △ centre de santé pour mères et enfants
  - écoles de filles

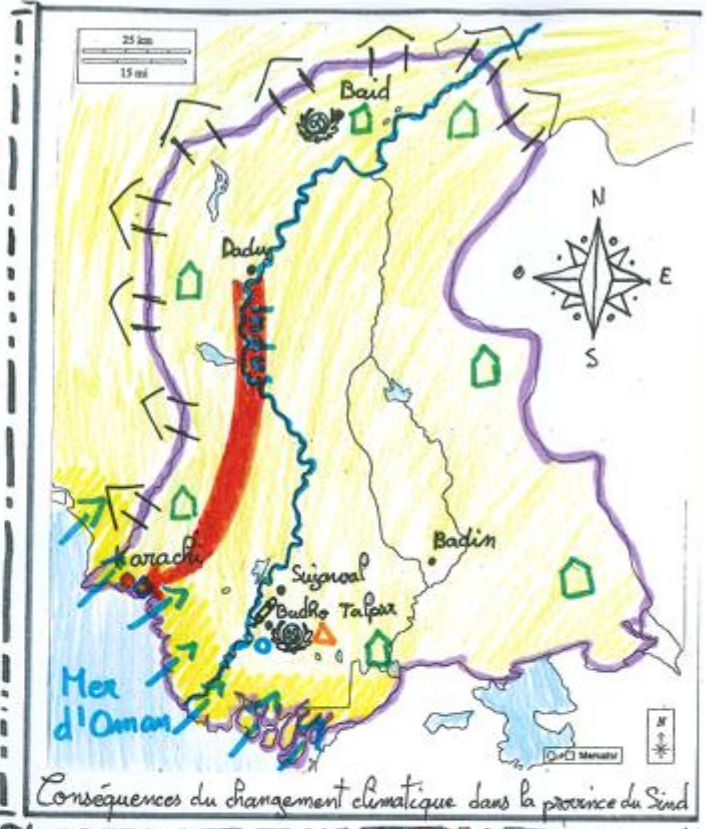


Inès Lec

# Pakistan



Aide mondiale apportée au Pakistan



## Légende :

### Des terres à risques:

- Zones sinistrées en 2022
- Salinisation des terres
- Zones à risque de rupture des glaciers
- Territoire pakistanais
- Montées du niveau de la mer d'Oman
- Frontières

### Aide apportée aux habitants:

- Ecoles de jeunes filles
- Programme de reconstruction
- Aide de l'UNICEF
- Installation de puits

### Une population en danger:

- Mégapole de plus de 20 millions d'habitants
- Villes
- Camps de déplacés
- Zones touchées par la crise alimentaire et la malnutrition
- Afflux de réfugiés climatiques
- Province en crise alimentaire qui réclame de l'aide
- Système de serrage
- Bidonville de Sindhobad

### Alphabétisation des femmes en milieu rural au Pakistan

- 50-100%
- 40-50%
- 30-40%
- 20-30%
- 10-20%
- 0-10%

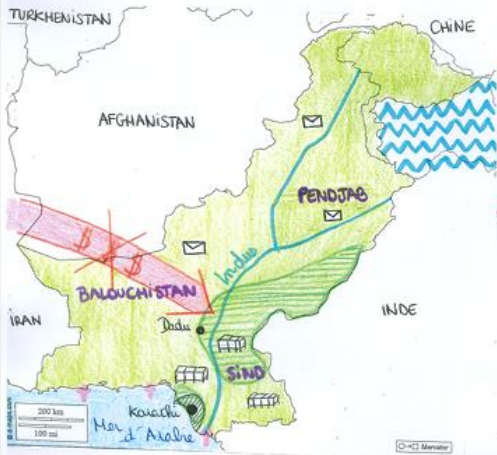


Louise 4°C

# Le Pakistan



un pays très touché par les inondations de 2022



## Carte du Pakistan:

### 1. Conséquences des inondations:

- rupture des glaciers
- terres agricoles détruites
- arrêt de l'aide américaine
- montée du niveau de la mer

### 2. Différents types d'habitat et aide apportée:

- Sindhvalad (Sindhval)
- programme de reconstructions de maisons
- prêts venant d'autres pays

### 3. Localisations:

- SIND: régions du Pakistan (nommées dans l'article)
- villes du Pakistan
- CHINE: Pays voisins

## Carte de la Province du Sindh:

### 1. Conséquences des inondations:

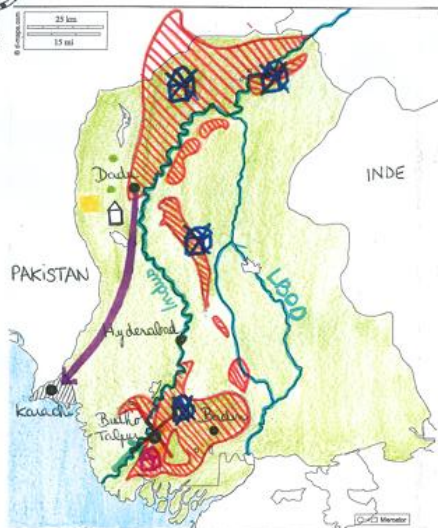
- zones sinistrées en 2022
- régions où les écoles fermées sont nombreuses
- déplacements de 8 millions de personnes
- pas d'accès à l'eau

### 2. Aménagements et solutions d'urgences:

- quits
- centre de santé
- camps de déplacés
- investissements du gouvernement
- écoles de filles
- Sindhvalad (Sindhval)

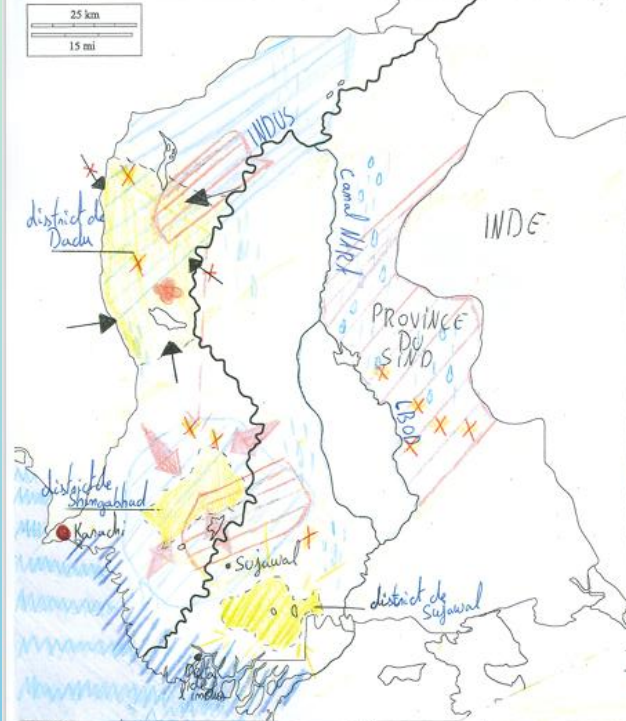

### 3. Localisations:

- villes du Pakistan
- INDE: pays voisins



Zilou 4°B

# Pakistan: Une lutte énorme contre les pénuries



## I. Des inondations meurtrières

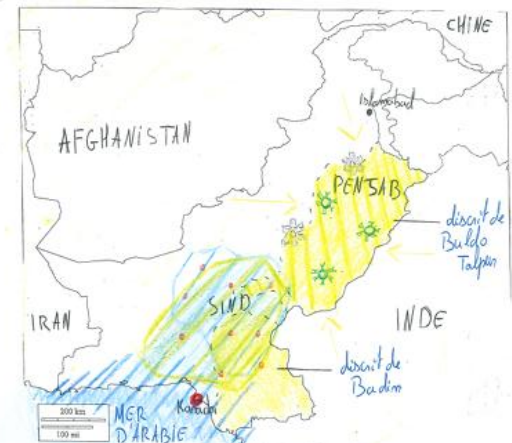
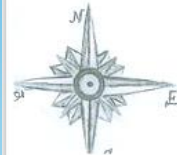
- districts et bidonvilles
- inondation de l'Indus
- débordement de la Mer d'Arabie
- malnutrition aigüe
- montée du niveau de la mer
- arasification de la région

- centre santé Unicef
- agriculteurs détruits
- mousson(s)
- afflux de réfugiés climatiques

- ATPE de l'Unicef
- trajectoire famille ATPE
- aide de l'Unicef/pays étrangers
- arrêt de l'aide

## II. Des maladies bactériennes aggravent les choses

- terres agricoles
- Zones touchées par la crise alimentaire
- bactérie E.coli/diarrhée
- Système de survie



Célia

# Le Pakistan



un pays très touché par les inondations de 2022



## Conté du Pakistan:

### 1. Conséquences des inondations:

- rupture des glaciers
- terres agricoles détruites
- arrêt de l'aide américaine
- montée du niveau de la mer

### 2. Différents types d'habitat et aide apportée:

- Sindhabad (bidonville)
- programme de reconstructions de maisons
- prêts venant d'autres pays

### 3. Localisations:

- SIND: régions du Pakistan (nommées dans l'article)
- villes du Pakistan
- CHINE: Pays voisins

## Conté de la Province du Sind:

### 1. Conséquences des inondations:

- zones sinistrées en 2022
- régions où les écoles fermées sont nombreuses
- déplacements de 8 millions de personnes
- pas d'accès à l'eau

### 2. Aménagements et solutions d'urgences:

- puits
- centre de santé
- camps de déplacés
- investissements du gouvernement
- écoles de filles
- Sindhabad (bidonville)

### 3. Localisations:

- villes du Pakistan
- INDE: pays voisins



# LE PAKISTAN

## Légende :

1. Des problèmes d'éducation et de santé.

⊥ puits fournis par l'UNICEF

⊕ centre de santé pour mère et enfant

♀ École de filles

• Écoles restant fermées

2. Des habitants qui rencontrent de grandes difficultés

▲ Zones touchées par les problèmes d'assainissement et d'accès à l'eau

♥ camp de déplacés

⚠ zone touchée par la crise alimentaire

★ arrêt de l'aide

⊙ quartiers de maisons entorchés

➔ augmentation de la vulnérabilité économique

● Prêts

3. Terre agricoles en danger

⊙ Terre agricoles détruites

● culture du riz rouge arrêtée

● salinisation des terres

● migration des agriculteurs

— autoroute

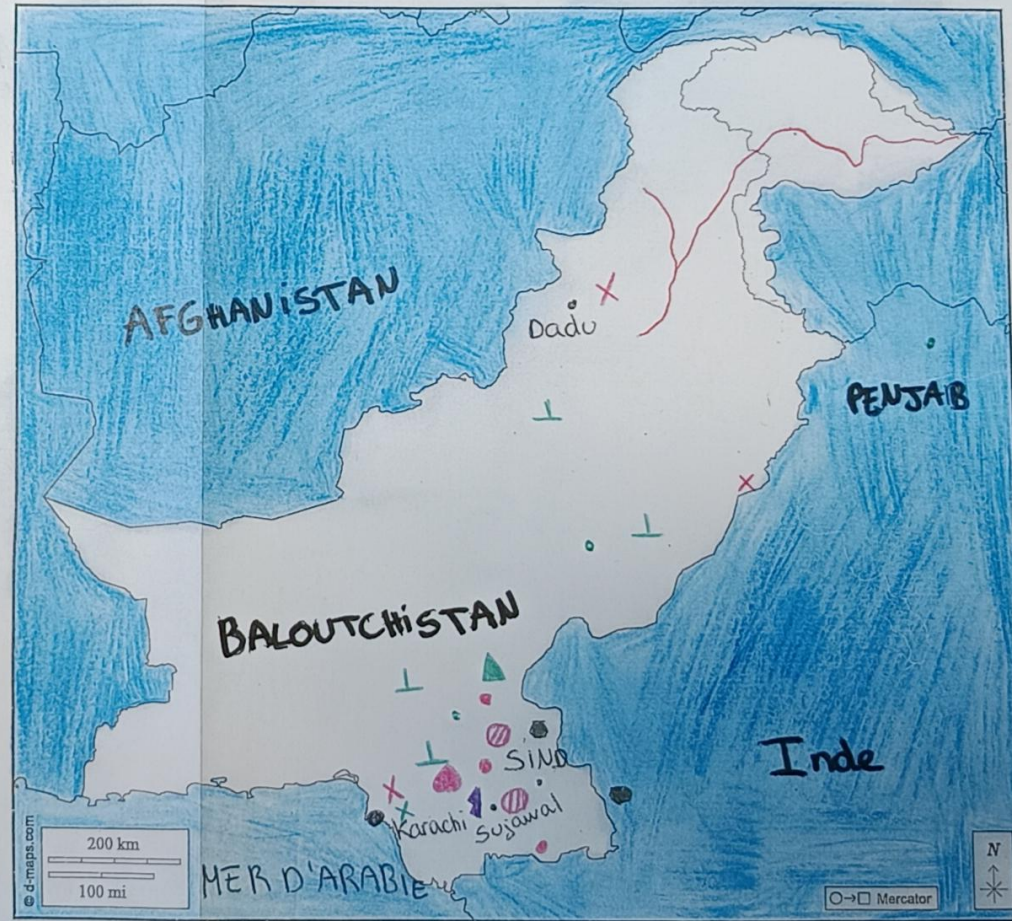
□ océan

■ autre que le Pakistan


× submersions

× trajectoire de la famille Ali

Anaïs



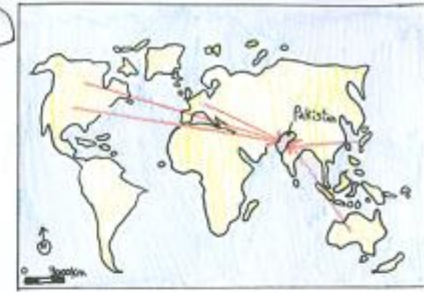
Angèle 4<sup>o</sup>B



# le PAKISTAN



Paye le prix de dérèglements climatiques dont il n'est en rien responsable

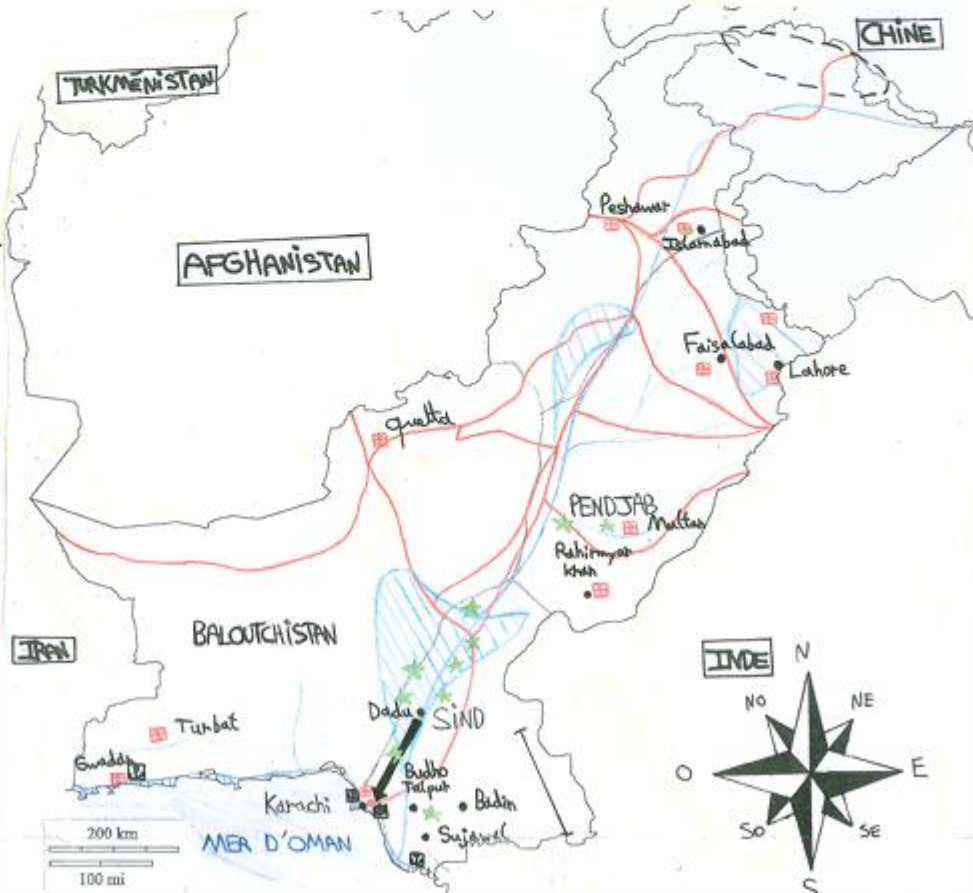


Aide apportée au Pakistan par le reste du monde

Le savoir-voir ?  
Le Pakistan figure au neuvième rang des pays comptant le plus d'enfants de moins de 5 ans souffrant de pauvreté alimentaire.  
Dans le Sindh, un quart des enfants souffrent de malnutrition sévère et 40% d'entre eux sont atteints de la scissure la plus sévère.

## UNICEF

L'Unicef s'est engagé à aider le Pakistan, notamment en finançant les puits, en ouvrant des écoles (surtout pour les filles dont le niveau d'éducation est, là-bas, très faible), en distribuant des ATEP (aliments thérapeutiques prêts à l'emploi), et en gérant des centres de santé, dont les principaux bénéficiaires sont des mères accompagnant leurs enfants.



## LÉGENDE

Risques, catastrophes et conséquences:

- Inondations de 2022
- Montée du Niveau de la mer
- Afflux de réfugiés climatiques
- Risque de rupture des glaciers
- Habitations fortement affectées par les inondations

Réseaux de transport:

- Routes principales
- Ports principaux
- Aéroports internationaux

Bidonville:


- Bidonville de Sindhkhalad

Fleuves du Pakistan:

- Fleuves et rivières
- Indus
- Canal Left Bank Guttal Derain



# Le Pakistan.



Melissa



## 1<sup>er</sup> thème.

Figures de surface.

- 3<sup>ème</sup> zone sinistrées en 2022
- aridification, mousson
- montée de niveau de la mer
- risque de rupture des glaciers
- zones touchées par la crise alimentaire de la malnutrition aigüe des enfants.
- zones contaminées (eau) par la bactérie.
- pas d'accès à l'eau courante.
- des maladies diarrhéiques
- A la campagne
- taux de mortalité très élevé
- terre qui paraît fertile
- salinisation des terres.

## 2<sup>ème</sup> thème.

Figures linéaires.

- trajectoire de la famille Ali.
- déplacement des 8 millions
- USAID arrêt de l'aide américaine au développement
- investissement du gouvernement
- camp de déplacement

## 3<sup>ème</sup> thème.

Figures ponctuelles.

- quartier de maisons torchées
- aide de l'UNICEF en ATPE
- UNICEF Fabrique unpuits.
- centre de santé.
- L'école de filles.
- écoles fermées
- mariage forcé jeunes filles mineurs.
- prêts
- augmentation de la vulnérabilité économique.
- 95 € → 95 millions de prêts
- prog communes de reconstruction des maui

